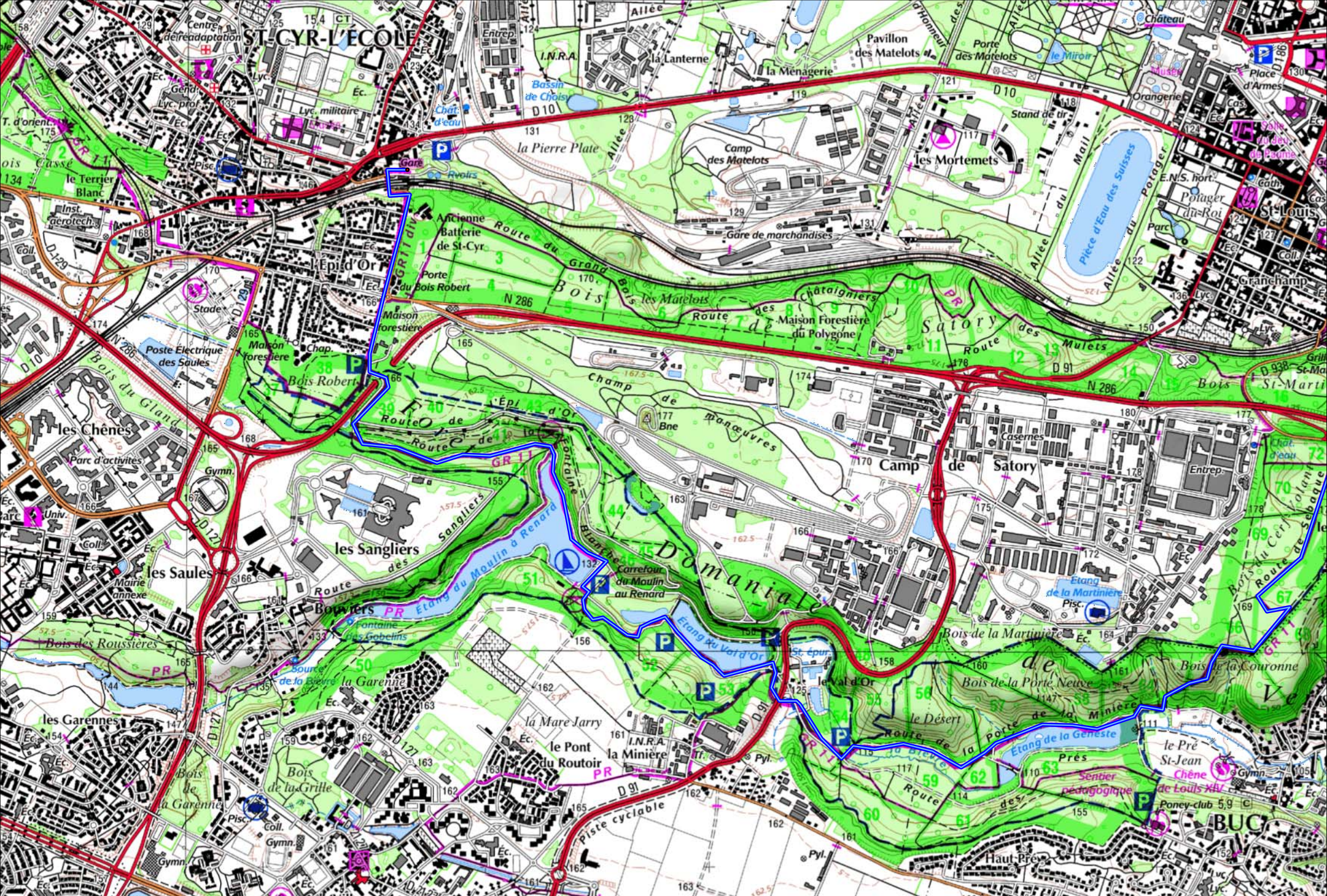
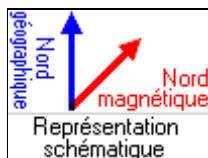
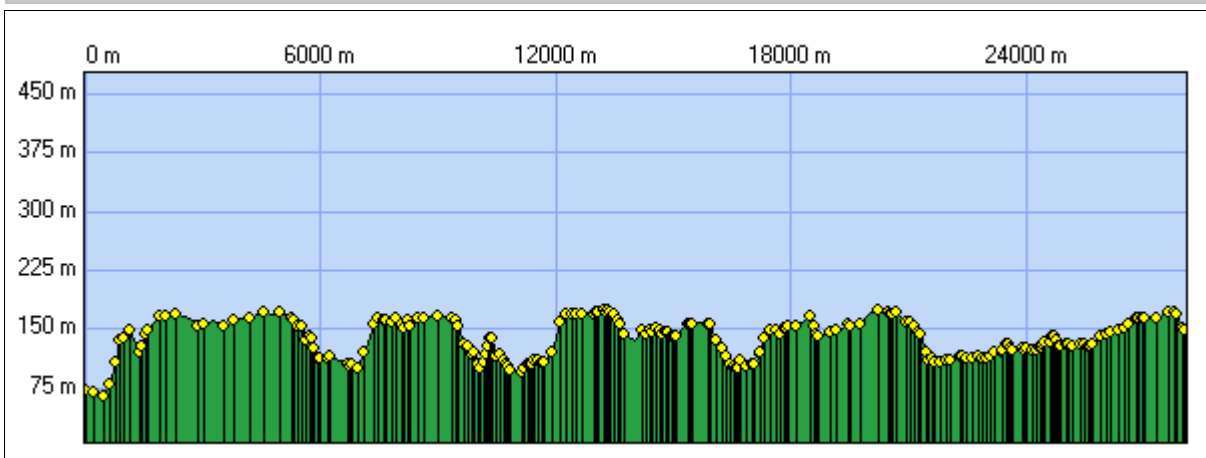


Igny_St-Cyr_28



Igny_St-Cyr_28



Correction de la lecture boussole : 1° 2' 18.4" (2007)
 Variation annuelle de cette correction : 7.80'

Début:	592249.45 / 2415732.02 Altitude : 71 m		
Fin:	580638.47 / 2422348.73 Altitude : 148 m		
Distance à plat	28045.36 m	Distance réelle	28045.36 m
Altitude minimum	63 m	Altitude maximum	174 m
Dénivelée positive	764 m	Dénivelée négative	687 m
Différence d'altitude	76 m	Temps de marche	7 h 24 min
Durée totale	7 h 24 min	Temps de pause	0 h 00 min
Type d'activité	Randonneur		