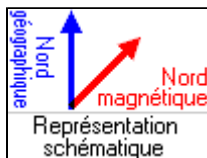
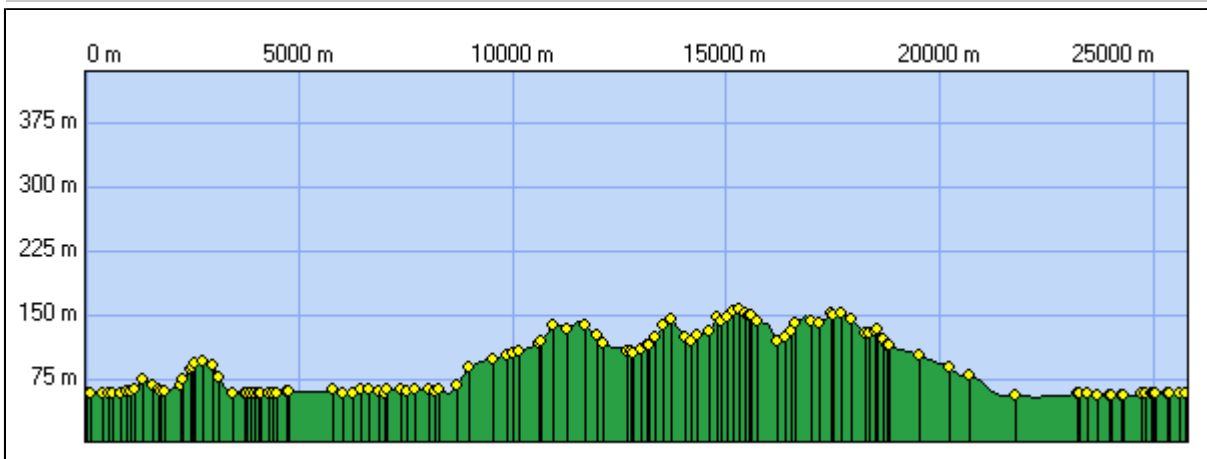
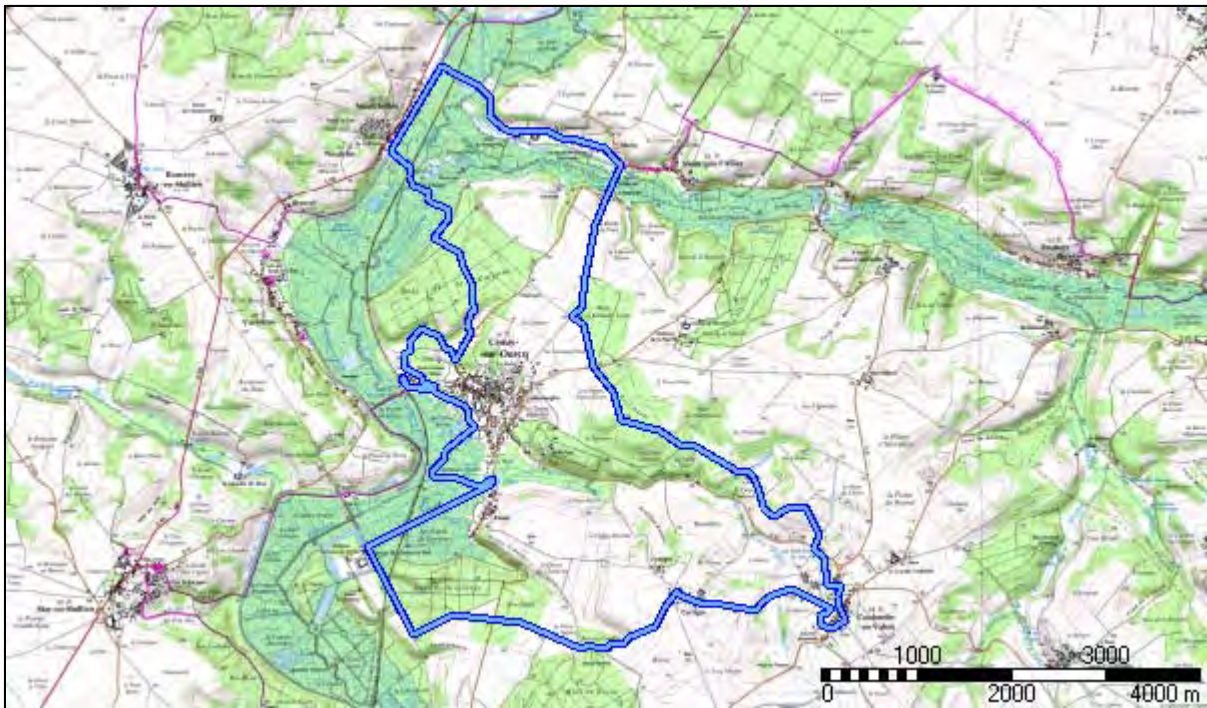






## Boucle\_Crouy-s-Ourcq



Correction de la lecture boussole : 1° 13' 15.9" (2007)  
Variation annuelle de cette correction : 7.80'

<b>Début:</b>	653088.49 / 2455116.25 Altitude : 57 m		
<b>Fin:</b>	653089.82 / 2455151.97 Altitude : 58 m		
<b>Distance à plat</b>	25788.38 m	<b>Distance réelle</b>	25788.38 m
<b>Altitude minimum</b>	54 m	<b>Altitude maximum</b>	156 m
<b>Dénivelée positive</b>	340 m	<b>Dénivelée négative</b>	340 m
<b>Différence d'altitude</b>	0 m	<b>Temps de marche</b>	6 h 03 min
<b>Durée totale</b>	6 h 03 min	<b>Temps de pause</b>	0 h 00 min
<b>Type d'activité</b>	Randonneur		