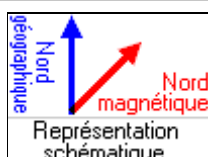
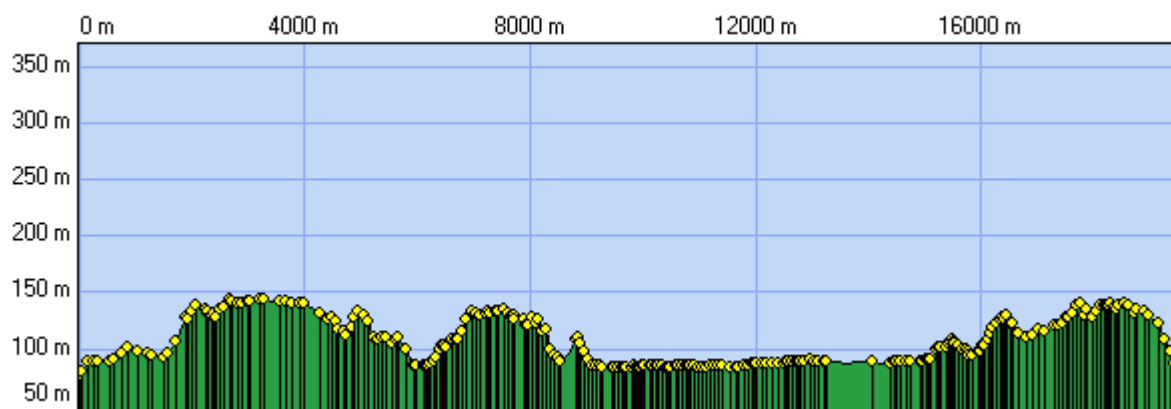
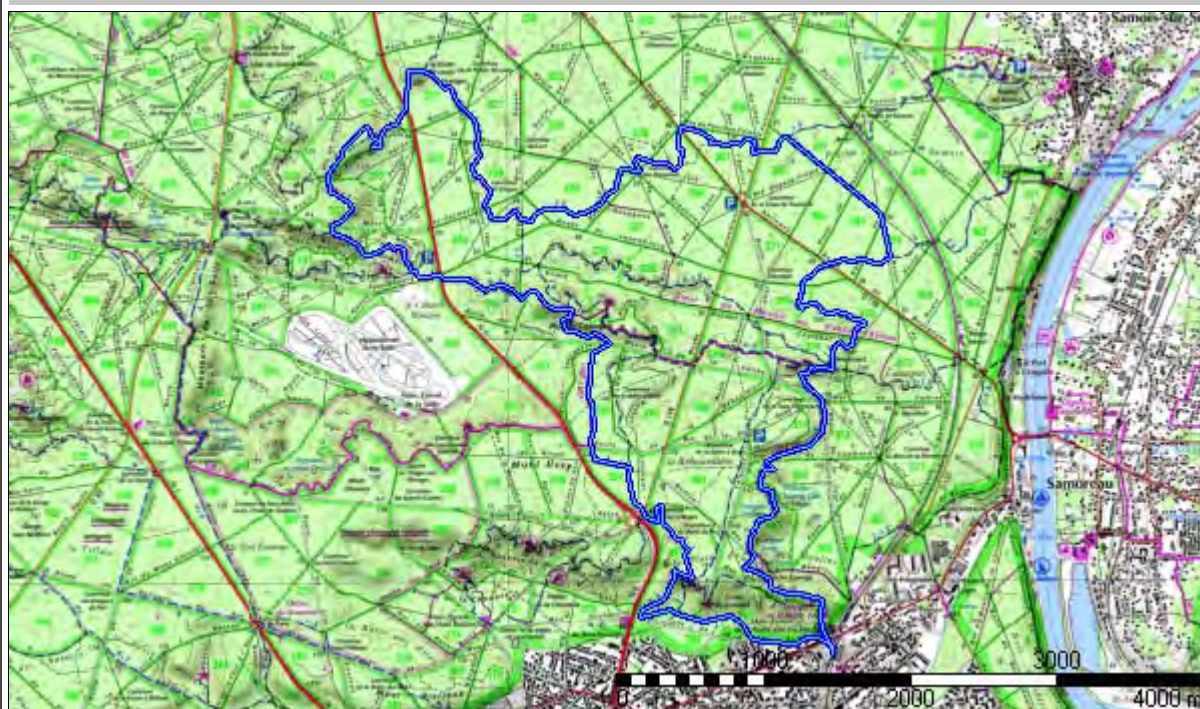


Fontainebleau-01



Correction de la lecture boussole : $1^{\circ} 2' 42.6''$ (2007)
Variation annuelle de cette correction : $7.80'$

Début:	628859.22 / 2379775.81 Altitude : 76 m		
Fin:	628870.72 / 2379816.51 Altitude : 78 m		
Distance à plat	19517.33 m	Distance réelle	19517.33 m
Altitude minimum	77 m	Altitude maximum	144 m
Dénivelée positive	381 m	Dénivelée négative	380 m
Différence d'altitude	1 m	Temps de marche	5 h 30 min
Durée totale	5 h 30 min	Temps de pause	0 h 00 min
Type d'activité	Randonneur		



Copyright © IGN 2010

